

美濃國
山城トレイル
MINONOKUNI YAMAJIRO TRAIL 100
GT.100

美濃國山城トレイル実行委員会主催
2026 年度主要イベント
山城 GT.100 催事案内

2025.12.16 更新

美濃國
山城トレイル
MINONOKUNI YAMAJIRO TRAIL 100
EASTEND&START
FINAL CHALLENGE 4th.2026



山城愛 CHALLENGE

木曽三川が創り出した濃尾平野西北部の里山連山。
歴史深く「山城」も多いこの縦走路は、里山に集う、登山家・ハイカー・トレイルランナーたちの里山復興への挑戦で生まれました。美濃國山城トレイルへ注いだ仲間たちの情熱が結実した愛情いっぱいのトレイルルート。
仲間と出会い、繋いだこの軌跡への想いを、挑戦を、私たちは「山城愛」と呼び、これからも紡いで参ります。

山々に囲まれた、私たちの郷土、岐阜県美濃地方。

木曽三川が創り出したこの肥沃な大地は、今も変わらず多くの人々の営みを支えています。

濃尾平野の西北部に横たわる里山の連山は、標高200mから400m程度。

その山々をつないでロングトレイルを楽しもうというのが「美濃國山城トレイル」です。

揖斐川町、大野町、本巣市、岐阜市、各務原市、坂祝町と行政区をまたぐ道の中には、多くの山城を内包しています。「北方城址・城ヶ峰・揖斐城・野村城・山口城・祐向山城・掛洞城・鶴飼山城・城田寺城・真福寺城・岐阜城・迫間城・猿啄城」。

堀切や開けた展望が、今だこの地に、山城の趣を色濃く刻まれています。

里山を楽しみ、史跡を辿れる魅力に満ちたこのルートを辿る行為を「美濃國山城トレイル」と、呼称を設け、私たちの郷土の魅力再発掘の起爆剤として、活用できればと考えております。


トレイルランニングで走破。分割して、ハイキングで踏破。

平野に面したトレイルコースは、町からのアクセスも容易で、中央部分に位置する金華山周辺では観光や宿泊も楽しむことが可能です。

美濃の地の秘めたるポテンシャルを、活かし新たな切り口を開拓してまいります。

是非、この「美濃國山城トレイル」へのご理解・ご協力をお願いいたします。

美濃國 山城トレイル MINONOKUNI YAMAJIRO TRAIL 100 GT.100 2026.2.28.SAT-3.1.SUN



【GPS端末】IBUKI

IBUKI GPSは軽量・省電力の最新型GPS端末です。山の中でも現在地をほぼリアルタイムに共有できるためご家族やご友人に遠くから見守ってもらったり応援してもらえます。



参加チーム内での交代は
何処で行ってもOKです。
IBUKI端末を交代する方
に渡して約100kmのトレ
イルを繋げてください。

山城GT.100とは？

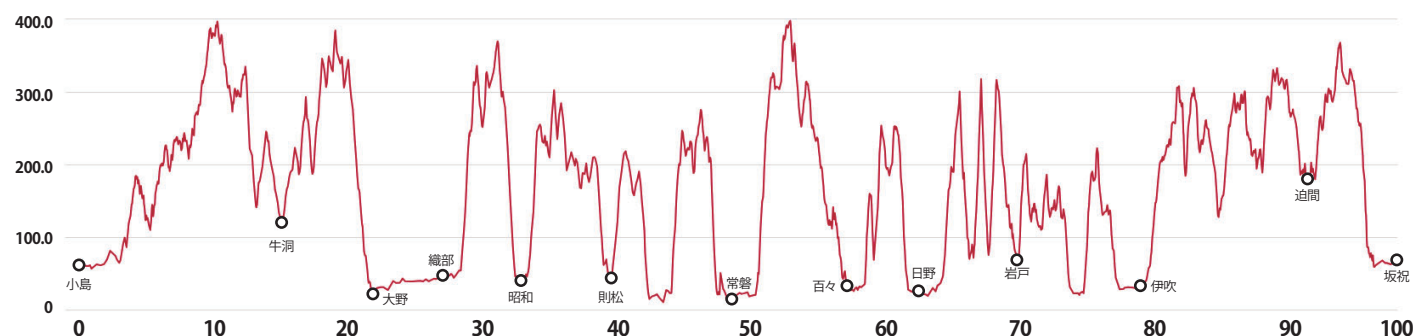
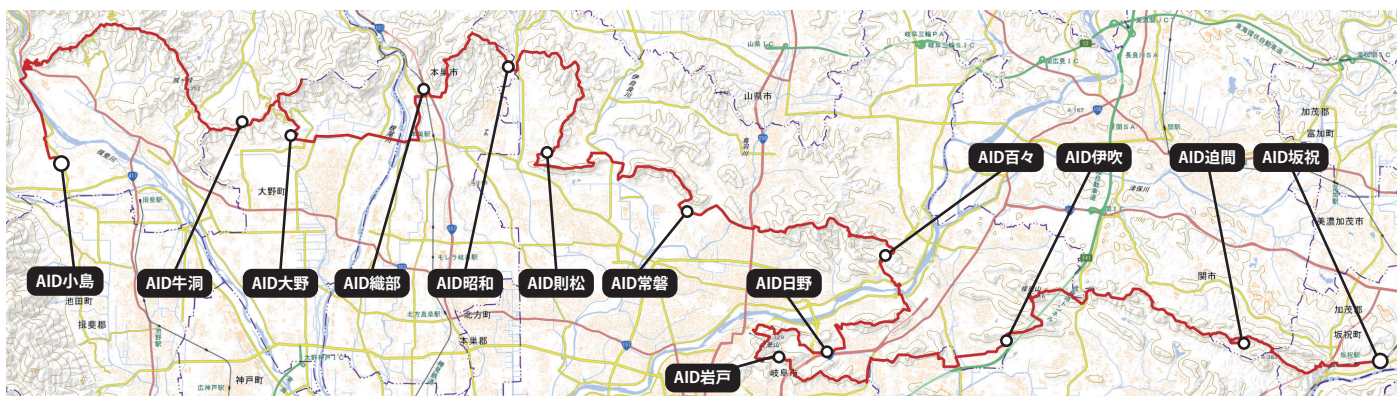
山城GT.100(GROUP TRAIL.100km)とはIBUKI GPSをタスキ替わりに、リレー方式でつなぐ美濃國山城トレイル100kmのセルフチャレンジイベントです。

SOLO(1名)/DUO(2名)/TRIO(3名)/QUARTET(4名) COMBO(5名以上100名迄)で参加が可能。いつ交代してもOK!ロードが得意なランナーと、トレイルランナーがチームを組んでもOK!サポート専属の方がいてもOK!多くの方に里山体験をしていただく事を目的とした催事となります。

誰と組むのか、どう攻めるのか。

山城GT.100への参加計画から、ワクワクしていただきながら、美濃國山城トレイルへの挑戦を楽しんでください。

●各AIDポイントは、ロードとなり車の乗り入れもしやすく交代しやすいポイントとなります。



主催	美濃國山城トレイル実行委員会
催事名	山城GT.100(ヤマジロジーティーハック)
開催日	2026年2月28日(土)8:00スタート／2026年3月1日(日)17:00最終関門
距離	約100km
累積標高	約D+7,300 m
参加募集	100チーム(※各チームは1～100名迄)

種目

種目名	参加人数制限	選択可能		標準利用		
		手荷物預	送迎バス	エイド	参加賞	完走証明
SOLO ソロ	1名	応談	有料	●	●	●
DUO デュオ	2名	応談	有料	●	●	●
TRIO トリオ	3名	×	有料	●	●	●
QUARTET カルテット	4名	×	有料	●	●	●
COMBO コンボ	5～100名以内	×	有料	●	●	●

●参加種目

参加種目は、必ずお申込み時の参加人数に応じてお選びください。
催事当日に参加人数が減った場合であっても、種目の変更はできません。
また、参加人数が増えた場合についても、補給物資や参加賞の準備数に限りがあるため、
ご対応いたしかねます。あらかじめご了承ください。

●手荷物預かり(ソロ・デュオのみ応談)

原則としてお預かりは行いません。
ただし、参加種目が「SOLO(ソロ)」または「DUO(デュオ)」の方に限り、事前の
お申し出により対応します。お預かりできる荷物は、専用の30ℓ袋×1(=1名分)までとします。
※DUOの場合も、1組につき30ℓ袋1枚までとなります。

●送迎バス(有料)

送迎バスのご利用はオプションです。1名様プラス1,000円で乗車可能となります。
送迎バスの運行は、催事開催前の1便のみとなり「坂祝町役場～小島コミュニティーセンター」
区間となります。
※坂祝町役場には戻りませんのでご注意ください。

●エイド

参加者全対象で、スタートのAID小島では、地獄うどんと、AID則松エイドでの、極楽うどん
(カレーうどん)の提供があります。
その他のエイドは、私設エイドとなりIBUKIを持っている走者のみ利用可能です。

●参加賞

参加チーム代表の方が、一括して受取りを行ってください。

●完走証明

参加チーム毎に1枚、完走証明書の発行を行います。

参加資格・参加費用に関して

- 参加資格
 - 制限時間内で自走可能な方、及びチーム。
 - 山城を楽しみ走り歩き「山城愛」を育む活動の一環として開催への参加が出来る方。
- ソロ&チーム代表者
 - IBUKIレンタル無 …… 5,000円 参加賞(手ぬぐい)、完走証明書(紙)、レジャー保険
 - IBUKIレンタル有 …… 7,000円 地獄うどん、極楽うどん、私設エイド利用(走行時のみ)
- チームメイト
 - ひとり増える …… 2,000円 参加賞(手ぬぐい)、レジャー保険
 - ごとにプラス 地獄うどん、極楽うどん、私設エイド利用(走行時のみ)
- 送迎バス
 - 坂祝～小島区間 …… 1,000円 送迎バスのご利用はオプションです。
1名様プラス1,000円で乗車可能となります。
送迎バスの運行は、催事開催前の1便のみとなり
「坂祝町役場～小島コミュニティーセンター」区間となります。
※坂祝町役場には戻りませんのでご注意ください。

参加に際して

- 事前に健康診断を受けるなどして各自の責任において健康管理をすること。
- 疾病や傷病、事故に対し応急処置を除いて一切の責任を負わない。
- イベント中に起こりうる全ての事故怪我は参加者本人に責任があり、主催者は一切責任を負わない。
- 交通ルールを順守し、近隣住民への配慮ある行動と感謝を忘れることないようすること。
- 配布するGPXデータを活用してルートロストの無いように事前準備を行うこと。
- 催事中止の際でも、原則として参加料の返金はしない。
- 受付時にお渡しするゴミ袋利用は個人のゴミではなくトレイル上で拾ったものに限る。

リタイヤについて

- リタイヤの際は、催事本部まで連絡を行い各自帰路につくこと。
- 私設エイドではリタイヤ対応が出来かねる場合があります。
- リタイヤされた場合は、大会本部へIBUKI端末を返却してください。
紛失または返却しなかった場合、大会参加費とは別に、端末の実費が請求されますので、ご注意ください。

自然保護に関するルール

- コース上にゴミは捨てないこと。
- コース上の動植物を大事にすること。
- コース上の建造物などに傷をつけないこと。
- 指定されたコース以外は絶対に立ち入らないこと。

一般利用者、他の参加者への配慮について

- トレッキングポールの利用は可能とする。
※ただし、岐阜公園～馬の背～リス村の間は使用禁止とする。
- レース中に、ケガ、病気などで身動きできないランナー、ハイカーと遭遇した場合は、その救助を優先すること。
- 登山道での通行ではハイカーを優先してください。すれ違う時は声掛けしてから走らず歩いて追い抜くこと。
- 一般道路については交通安全を守り必ず歩道を走ること。
- 交差点などでランナーストップをかける場合があります(車両優先)その場合は、誘導スタッフの指示に従うこと。
- 民家の横を通る時は、配慮を怠らず、話声に注意して通行すること。

2026.02.28(土)

- 04:00 駐車場利用・バス乗車受付開始
- 05:30 バス出発
- 06:50 受付・荷物預かり開始
- 07:00 バス到着
- 07:30 開会式・地獄うどん振舞い
- 08:00 スタート
- 08:10 以降、私設エイド運用開始
- 08:30 AID牛洞.15km
AID大野.21km
AID織部.27km
AID昭和.32km
AID則松.40km
AID常盤.47km
AID百々.57km
AID日野.63km
AID岩戸.70km
AID伊吹.80km
AID迫間.92km
AID坂祝.100km

2026.03.01(日)

17:00 ゴール関門(坂祝町役場)



小島コミュニティセンター
〒501-0633
岐阜県揖斐郡揖斐川町小島 6 7 - 1
<https://maps.app.goo.gl/ukAqi5qXTcM6Cbss9>

■連絡先

美濃國山城トレイル実行委員会
主担当 坪井繁和(09044415998)
副担当 藤井武則(09042634284)



●送迎バス乗車の流れ

- 01.指定駐車場に駐車
- 02.送迎バス受付
- 03.送迎バス乗り込み

坂祝町役場
〒505-0075
岐阜県加茂郡坂祝町取組 4 6 - 1 8
<https://maps.app.goo.gl/X6HDBJjMcMAzbbbo6>



●ゴール後の流れ

- 01.IBUKIGPS返却・回収したゴミ袋渡し
- 02.完走証明受取り
- 03.逐次解散

●受付・スタートの流れ

- 01.チーム代表の方が、代表して受付
- 02.大会案内・ゴミ袋・参加賞の受け取り
- 03.IBUKIGPSの受取り・確認(※対象者のみ)
- 04.手荷物預け(※対象者のみ)
- 05.開会式参加&スタート

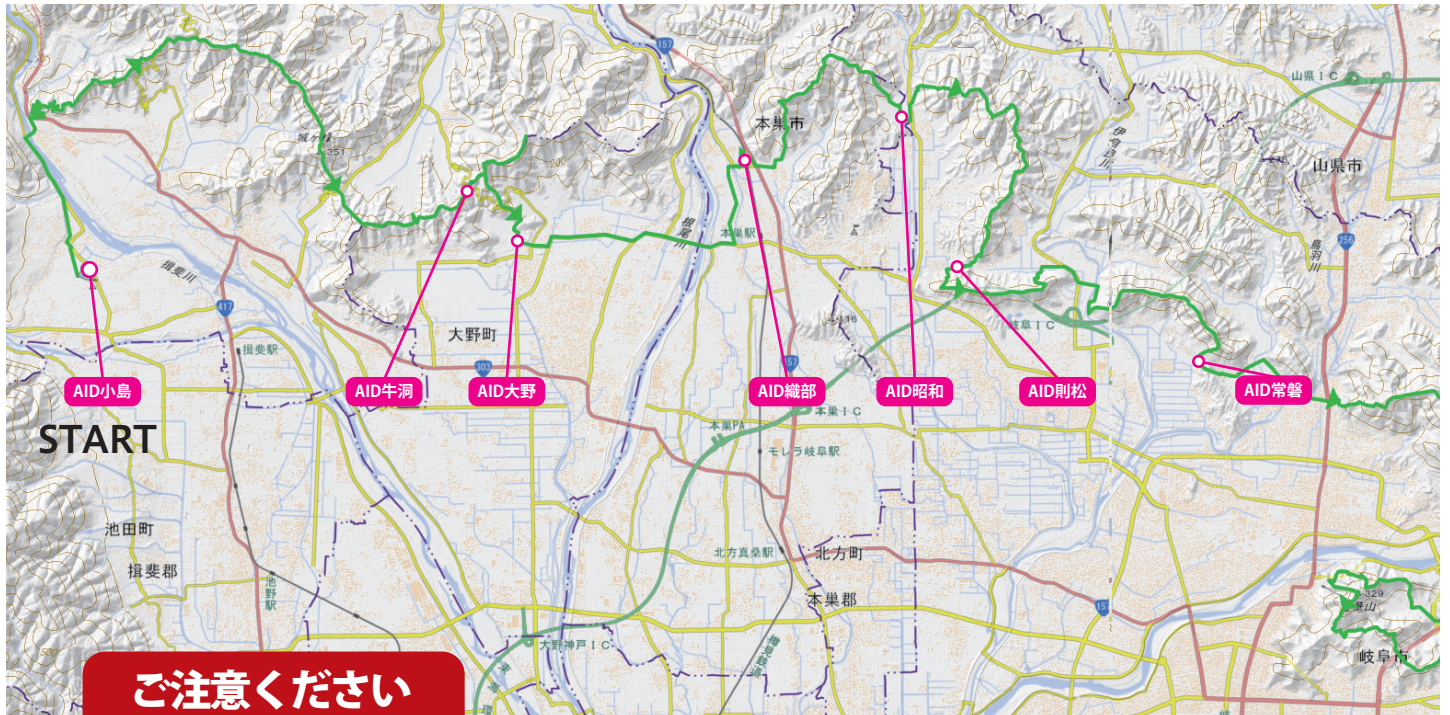
道中お気づきになりましたゴミなどがありましたら、手渡しますゴミ袋に入れて回収をお願いいたします。回収されたゴミは、都度点在する私設エイドに手渡してください。



※支給予定のゴミ袋

ルート案内

美濃國山城トレイル GT.100
MINONOKUNI YAMAJIRO TRAIL100

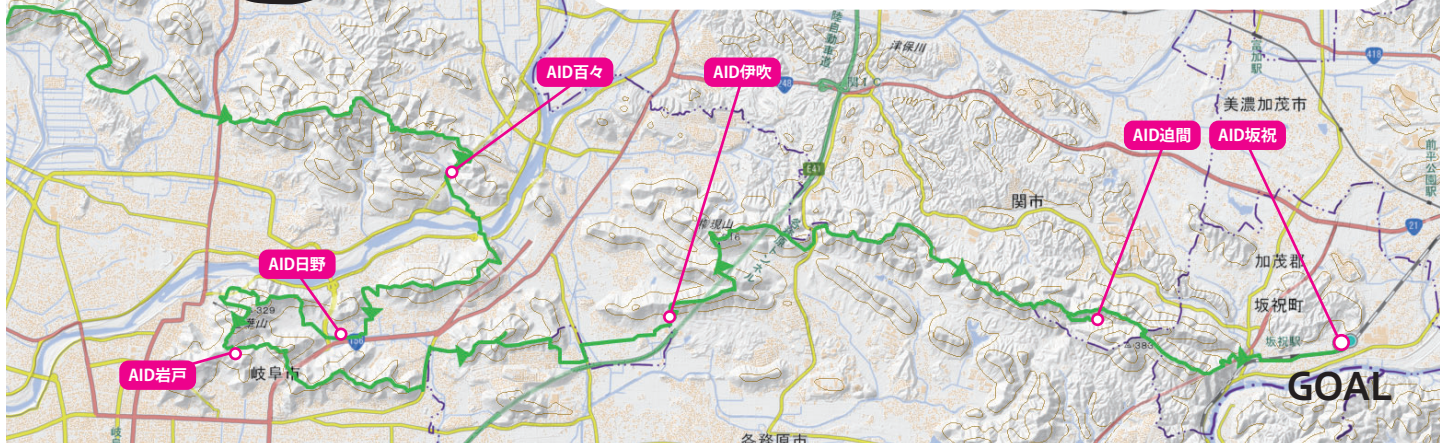


ご注意ください
山城GT.100の
ルートは、ノンマーキング!



距離 約100km 累積 約D+7,300 m
IBUKIイベントページからGPXデータの
ダウンロードが可能です。

<https://ja.ibuki.run/ev/8964448248832413393/>



利用推奨施設案内

施設名	エリア	食	飲	WC	補 足
小島コミュニティセンター	小島	○	○	○	スタート会場、WC、更衣室、水補給、地獄うどん提供
朝鳥公園	小島	-	-	○	公園内トイレ有
城山公園(北山馬頭観世音)	小島	-	-	○	公園内トイレ有
ふがりの泉公衆トイレ	大野	-	○	○	下山口後に公衆トイレ有、AID大野自販機隣接
ミニストップ 大野町稲富店	大野	○	○	○	文殊山前、24時間営業の最初のコンビニ
ファミリーマート 本巣曾井中島店	織部	○	○	○	文殊山前、24時間営業の2番目のコンビニ
道の駅 織部の里もとす	織部	○	○	○	8時半～16時まで営業、トイレは24時間利用可能
文殊の森 トイレ	織部	-	-	○	文殊の森 四季の展望後の小さなトイレ
昭和エイド後のチェリオ自販機	昭和	-	○	-	長い網代山前の水分確保ができる自動販売機
則松球場	則松	○	-	○	仮設トイレ有、極楽うどん提供(3/1 12:00～16:00)
ローソン 岐阜石谷店	常磐	○	○	○	石谷前、24時間営業の3番目のコンビニ
ローソン 岐阜若福店	百々	○	○	○	百々ヶ峰前、24時間営業の4番目のコンビニ、ルート外
岩崎公園	百々	-	-	○	公園内トイレ有
井戸水ポンプトイレ	百々	-	-	○	トイレ有(百々ヶ峰山頂から権現山の中継地点)
日野中央公園	日野	-	-	-	公園内トイレ有
セブンイレブン 岐阜日野南店	日野	○	○	○	日野中央公園隣接、24時間営業の5番目のコンビニ
岐阜城	岩戸	-	○	○	岐阜城前に自販機有、少し降ると公衆トイレも有
岩戸公園 トイレ	岩戸	-	-	○	公園内トイレ有
セブンイレブン 東海学院大学前店	伊吹	○	○	○	三峰山前、24時間営業の6番目のコンビニ
セブンイレブン 岐阜岩滝店	伊吹	○	○	○	三峰山後、04:30 ～ 23:00営業の7番目のコンビニ
伊吹の滝	伊吹	-	○	○	到着経路にも自販機有、公園内にトイレ有
迫間不動 極楽茶屋	迫間	○	○	○	名物ラーメン有(営業時間9:00～15:00)
猿啄城展望台 駐車場	坂祝	-	-	○	仮設トイレ有
坂祝駅	坂祝	-	○	-	自動販売機有り ※山城100旧ゴール
坂祝町役場	坂祝	-	-	○	ゴール、トイレ有(利用可能時間9:00～17:00)

- 保険種別 傷害保険
熱中症危険担保特約付き
- 対象外のケース 01:持病による死亡等の障害は対象外となります。
02:参加者が器物破壊や怪我などを第三者に負わせた場合は対象外となります。
- 保険料 明細内訳保険料(1回分)
死亡・後遺障害4,900円／入院5,740円／通院3,920円
- 補償内容 死亡・後遺障害:保険金額1人あたり210万円
入院:保険金日額1人あたり3,000円
通院:保険金日額1人あたり2,000円
- 連絡先 美濃國山城トレイル実行委員会 代表:坪井繁和
〒500-8176 岐阜県岐阜市県町1丁目5番地篠田ビル
TEL:058-267-5185(代)
honbu@yamajiro100.jp

その他

- 手荷物預かり **原則としてお預かりは行いません。**
ただし、参加種目が「SOLO(ソロ)」または「DUO(デュオ)」の方に限り、事前のお申し出により対応します。お預かりできる荷物は、専用の30ℓ袋×1(=1名分)までとします。
- 推奨装備 **必携装備の指定はありませんが**、急な天候変化に対応し、2日間を自力で走破できる装備をご準備ください。
連絡手段確保のためモバイルバッテリーを推奨します。
飲食物を含め余裕を持った機器・装備を整え、夜間用のヘッドランプや防寒対策もご考慮ください。
- IBUKI充電 **IBUKIは、充電中でも計測可能です。**
USB Type-Cケーブルで充電(24時間ごとに1回、2時間程度)。
充電が完了するとLEDランプが緑色に変わります。
2〜3時間で満充電になり、満充電で40〜50時間電池が持ちます。

■エイドポイント

AID小島	チーム小島	スタート運用、地獄うどん振舞い等。
AID則松	チームヤマジロー	則松エイドで極楽うどん提供(2026年2月28日/12:00~16:00)。
AID坂祝	チームヤマジロー	坂祝エイドにてゴール対応(2026年3月1日/00:00~17:00)。

※このほか、大会当日に設置いただける私設エイドを募集し、開催前に告知いたします。

■交代・駐車推奨ポイント

呼称	施設名称	累積距離	参考住所	MAPURL
小島	小島コミュニティセンター	0km	岐阜県揖斐郡揖斐川町小島67-1	https://maps.app.goo.gl/ukAqi5qXTcM6Cbss9
牛洞	牛洞坂	15km	岐阜県揖斐郡大野町牛洞	https://maps.app.goo.gl/89do2mXqYLX6apfG6
大野	大野町運動公園	21km	岐阜県揖斐郡大野町野882	https://maps.app.goo.gl/c3MV79apziJPec846
織部	道の駅 織部の里もとす	27km	岐阜県本巣市山口676	https://maps.app.goo.gl/T9oy3hD1JwkMS3HKA
昭和	三甲スタジアム手前広場 旧AID昭和GoogleMAP参照)	32km	岐阜県岐阜市秋沢21※手前広場	https://maps.app.goo.gl/AXoUNaGSAQPkmSYH9
則松	則松球場	40km	岐阜県岐阜市則松1丁目196	https://maps.app.goo.gl/eEfK83ZzqLqYG2xi8
常磐	城田寺公園	47km	岐阜県岐阜市上城田寺92	https://maps.app.goo.gl/EaMSgzqzSsEdok3Jl6
百々	百々ヶ峰下山口	57km	岐阜県岐阜市長良古津	https://maps.app.goo.gl/gpaicsBmcLi1gXoK9
日野	日野中央公園	63km	岐阜県岐阜市日野南1丁目17	https://maps.app.goo.gl/BrJDHWhdwAptsQbM9
岩戸	岩戸公園北側駐車場	70km	岐阜県岐阜市長森	https://maps.app.goo.gl/k6zGcsxq7w3hLv4eA
伊吹	伊吹の滝	80km	岐阜県各務原市蘇原北山町1丁目	https://maps.app.goo.gl/gkMXaatkMqiUPQwn6
迫間	ふどうの森駐車場	92km	岐阜県関市迫間892	https://maps.app.goo.gl/sWmmwv62xgRTGLMZ7
坂祝	坂祝町役場	100km	岐阜県加茂郡坂祝町取組46-18	https://maps.app.goo.gl/X6HDBJjMcMAzbbbo6

美濃國山城トレイル TEAM ヤマジロー
MINONOKUNI YAMAJIRO TRAIL 100



2026年2月28日(土)
から3月1日(日)で開催
催事情報はこちらから

